

INFORME DE AVANCE Y EJECUCIÓN DE LA CUOTA No 1 DEL MES DE JUNO DE 2025

**CORRESPONDIENTE AL
CONTRATO 1.330.17.13-7550 DEL 11 DE JUNIO DEL 2025**

**CONTRATISTA
LEIDY JOHANA GRANADA RIVERA
C.C. 1.112.299.307 Expedida en Riofrio.**

**SUPERVISOR DEL CONTRATO
CARLOS HUMBERTO GORDILLO LORZA
C.C.6.200.147 Expedida en Bugalagrande.**

**SECRETARÍA DE AMBIENTE Y DESARROLLO SOSTENIBLE
VALLE DEL CAUCA**

JUNIO 19 DE 2025

INTRODUCCIÓN:

EL SIGUIENTE INFORME EJECUTIVO TIENE COMO PROPÓSITO, PRESENTAR DE MANERA DETALLADA LAS ACTIVIDADES QUE SE DESARROLLARON DURANTE EL MES DE JUNIO DE 2025, LO ANTERIOR DANDO CUMPLIMIENTO A LAS ACTIVIDADES ASIGNADAS POR EL SUPERVISOR DEL CONTRATO, PARA ESTO SE DESCRIBEN LAS ACTIVIDADES REALIZADAS Y SE ADJUNTA REGISTRO FOTOGRÁFICO, PARA LA EJECUCIÓN DEL CONTRATO CON UN PLAN DE TRABAJO ORGANIZADO Y RELACIONADAS EN EL OBJETO DEL CONTRATO.

OBJETO DEL CONTRATO:

PRESTAR LOS SERVICIOS DE APOYO A LA GESTIÓN COMO GUARDABOSQUES EN LA SECRETARÍA DE AMBIENTE Y DESARROLLO SOSTENIBLE, CON EL FIN DE APOYAR LA REALIZACIÓN DE LAS ACTIVIDADES ASOCIADAS AL PROYECTO CONSERVACIÓN DEL RECURSO HÍDRICO, LA BIODIVERSIDAD Y SUS SERVICIOS ECOSISTÉMICOS EN CUENCAS HIDROGRÁFICAS EN EL DEPARTAMENTO DEL VALLE DEL CAUCA.

OBLIGACION 1. Ejecutar y/o acompañar acciones e iniciativas que conlleven al cuidado, protección, y conservación de los recursos ecosistémicos en los adquiridos por la Gobernación del Valle del Cauca, dentro de las áreas de importancia estratégica para la protección del recurso hídrico de acuerdo con lo establecido en el Art. 111 ley 99/93 y según sea asignado por el supervisor.

Actividad No 1. PRIMERA VISITA AL PREDIO LA SELVA.

Realicé la primera visita del mes de junio al predio La Selva, con ubicación en la vereda Morroplancho alto, Municipio de Riofrio, encontrando un predio en conservación de bosque y especies nativas, en un área protegida de gran importancia ecológica. Cuenta con una altitud de aproximadamente de 2000 msnm o un poco más; el predio es un espacio natural protegido que se conserva con el objetivo de preservar la biodiversidad y los ecosistemas locales. Este terreno se encuentra cubierto en su mayoría por vegetación nativa, conformada por una amplia variedad de árboles autóctonos que desempeñan un papel fundamental en el equilibrio ecológico del área.

La biodiversidad de especies presentes en el predio la selva, incluye tanto flora como fauna silvestre, muchas de ellas adaptadas específicamente a las condiciones únicas del suelo y del clima de la región. El suelo del predio presenta características propicias para el desarrollo de ecosistemas saludables, con buena cobertura orgánica, alta capacidad de retención de agua y bajos niveles de intervención humana, lo que favorece el crecimiento de especies nativas y la regeneración natural del bosque.




Ilustración 1. Evidencia fotográfica del estado del predio y su estado.

Actividad No 2. SEGUNDA VISITA AL PREDIO LA SELVA.

Durante mi segunda visita al predio La Selva, note que el acceso es complicado debido a la estrechez del camino y al mal estado causado por las constantes lluvias, lo que hace necesario tener mucho cuidado al transitar por allí. A pesar de esto, el lugar está bien conservado, mantiene su biodiversidad y se ve afectado frecuentemente por las lluvias durante esta temporada invernal. También observé que la zona es rica en flora y fauna nativa; el bosque es espeso y húmedo, con una gran variedad de árboles desarrollados, plantas y flores que crecen entre la niebla y la lluvia. La fauna es muy diversa, con aves y mamíferos que se han adaptado al clima del lugar.



Ilustración 1. Evidencia fotográfica de las condiciones del camino de acceso y el clima del predio "La Selva".

Actividad No 3. TERCERA VISITA AL PREDIO LA SELVA.

En mi tercera visita al predio "La Selva", observé que se trata de un lugar protegido y bien conservado, con una gran diversidad de especies nativas. El suelo estaba cubierto de hojarasca en descomposición y la lluvia reciente ha favorecido el crecimiento de la vegetación. Los árboles son frondosos y sus hojas densas mantienen la humedad al bloquear el sol. Había muchas plantas y enredaderas que se adaptaban fácilmente al entorno. Esta visita me ayudó a valorar la importancia de conservar este ecosistema y su biodiversidad.

El bosque nativo se encuentra cubierto de hojarasca, su vegetación es abundante y diversa

(árboles, arbustos y plantas), crece en armonía con el entorno. El bosque, un ecosistema complejo y dinámico, aporta nutrientes gracias a las condiciones climáticas y de ubicación. Se destacan los suelos saludables y la generación de fertilidad por la hojarasca y la vegetación nativa.



Ilustración 1. Evidencia fotográfica de las condiciones vegetales y de suelo en el predio La Selva.

Actividad No 4. CUARTA VISITA AL PREDIO LA SELVA.

En la visita cuatro al predio “La Selva” encontré un predio de vegetación exuberante en un terreno extenso, gran variedad de árboles altos que proveen sombra y refugio a diversas especies, un área nativa conservada con abundantes arvenses y plantas de menor tamaño debido a las recurrentes lluvias de los últimos días, lo que hace que el suelo permanezca húmedo y verdoso además de favorecer el crecimiento nuevas especies y sus condiciones de suelo óptimas para la producción de agua que garantiza la supervivencia no solo de las especies presentes en el predio sino también para abastecer el acueducto comunitario de la vereda Morroplancho. Su vegetación espesa en su gran extensión hace que el predio se pueda ver tupido por sus árboles grandes y su reproducción de libre crecimiento lo que permite que se mantenga un ecosistema natural.



Ilustración 1. Evidencia fotográfica de las condiciones del predio La Selva.

OBLIGACION 2. Acompañar y/o promover estrategias e iniciativas comunitarias de conservación como la siembra de especies nativas, entre otras, con el propósito de contribuir a la restauración de los ecosistemas ubicados en áreas de importancia para la protección del recurso hídrico en el Departamento del Valle del Cauca.

Actividad No 1. Jornada de reforestación en la vereda Madrigal.

En el marco de un esfuerzo por restaurar los ecosistemas en áreas cruciales para la protección del agua del Valle del Cauca, apoyé la organización y realización de una jornada

de siembra de arboles en la vereda Madrigal, en el municipio de Rio frio. El objetivo principal fue contribuir a la restauración ecológica y a la conservación de la biodiversidad.

Durante esta actividad, sembramos especies nativas como quiebrabarrigos, caracolí, vainillas, guadua y espino de monos, seleccionados por su capacidad para proteger el suelo y mejorar la retención de humedad. Contamos con el apoyo técnico de contratistas de la Alcaldía y la participación de la comunidad local, la compañera de la SADS, Emily Arbeláez, se unió a la jornada garantizando la correcta siembra de estas especies.

Además, enfatizamos la importancia del seguimiento y el cuidado posterior de las plantas para garantizar su supervivencia y el éxito a largo plazo del proceso de reforestación.



Ilustración 1. Evidencia fotográfica de jornada de reforestación con comunidad de la vereda Madrigal del Municipio de Riofrio.

OBLIGACION 3. Brindar acompañamiento a los eventos, mesas de trabajo, ferias entre otras, que sean programadas por la Secretaría de Ambiente y Desarrollo Sostenible del Departamento.

Actividad No 1. Socialización de cuidado ambiental con comunidad de la vereda La Vigorosa.

En una reunión que tuve en la vereda la Vigorosa del municipio de Riofrio, discutimos temas importantes sobre la protección del agua. Durante el dialogo, resaltamos la importancia de sembrar especies nativas para conservar las fuentes hídricas, mejorar la salud del suelo y fortalecer la biodiversidad local. El objetivo principal fue coordinar acciones para organizar una jornada de siembra, involucrando a diferentes actores de la comunidad. Participaron contratistas de Alcaldía y otros miembros de la comunidad, y todos contribuimos a esta iniciativa ambiental desde nuestros respectivos roles. Hicimos hincapié en que el uso de especies nativas ayuda a adaptarse mejor al entorno y a retener más humedad en el suelo, lo que favorece la recuperación del ecosistema. También subrayamos la necesidad de trabajar juntos para asegurar el éxito de esta jornada y fortalecer el compromiso comunitario con la restauración ecológica y la protección del agua.



Ilustración 1. Evidencia fotográfica de socialización con comunidad.

OBLIGACION 4. Atender las directrices impartidas por el supervisor con el propósito de contribuir al cumplimiento de los objetivos planteados por el Modelo Integrado de Planeación y Gestión – MIPG.

Actividad No 1. Capacitación de productividad en el trabajo.

Me vinculé de manera virtual, a la capacitación de la productividad en el trabajo programa de la Secretaría de Ambiente y Desarrollo Sostenible, implementado por el Modelo Integrado de Planeación y Gestión (MIPG) ha sido clave para mejorar nuestra productividad. Este modelo nos permite alinear nuestras acciones con los objetivos estratégicos, optimizando recursos y fortaleciendo la toma de decisiones. Gracias a la estandarización de procesos y a la transparencia, hemos logrado aumentar la eficiencia en la gestión ambiental, facilitando el cumplimiento de normativas y mejorando la participación ciudadana. De este modo, trabajamos de manera más efectiva hacia un desarrollo sostenible que beneficie a toda la comunidad.

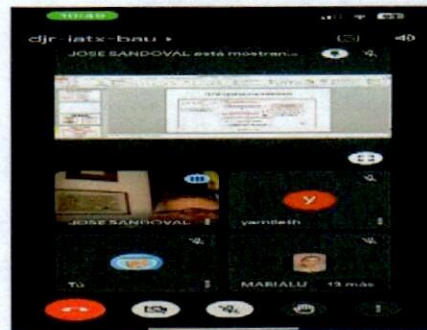



Ilustración 1. Capturas de pantalla de participación en reunión virtual.

OBLIGACIÓN 5. Elaborar un informe final detallado del estado actual del predio adquirido por la Gobernación del Valle del Cauca, y que sea asignado por su supervisor. Este informe deberá incluir fotografías en los diversos periodos de tiempo en el que se estuvo monitoreando con el propósito de verificar el estado y las condiciones en el que se encuentran los recursos naturales existentes.

Realicé las visitas correspondientes en el respectivo contrato, para dar cumplimiento a dicha actividad, recopilando evidencias del mes, con el fin de levantar un informe detallado de las condiciones en las cuales se encuentra el predio La Selva asignado por el Ingeniero Carlos Humberto Gordillo, Supervisor encargado de las actividades contractuales de mi labor.



Ilustración 1: Evidencia fotográfica del procesamiento de la información.

OBLIGACION 6. Cumplir con las demás actividades que le sean asignadas por el Supervisor.

Actividad No 1. Apoyo en redes sociales a las actividades de la Secretaría de Ambiente y Desarrollo Sostenible.

Compartí en redes sociales las labores que se realizan dentro de la Secretaría, con el fin de resaltar el alcance del desarrollo de nuestras actividades dentro de la misma, enfatizando la importancia del compromiso y la proactividad en el cumplimiento de las obligaciones asignadas por el supervisor.



Ilustración 1: Evidencia Fotográfica del diligenciamiento de la encuesta.

Leidy Johana Granada
LEIDY JOHANA GRANADA RIVERA.
C.C. 1.112.299.307
CONTRATISTA.